

AMENAGEMENT D'ESPACES PUBLICS

Allée du Cimetière - Ch. St-Léonard - Rte de Morat / Secteur St-Léonard

Procédure de demande d'autorisation

PLAN DE SITUATION GENERAL

Plan illustratif

Auteur : bfk architectes hes sas
 Version: Définitive
 Date: 07.07.2024
 Format: A0
 Echelle: 1:400

bfk
 bfk architectes hes sas
 rue de la Fontaine 16
 1700 Fribourg

Visa des requérants - propriétaires
 Date:

VILLE DE FRIBOURG

Elas Mousa
 Directeur de l'Église
 Fabien Noël
 Ingénieur de Ville

Demande d'approbation de plan, selon art. 101: Procédure simplifiée

Adopté par le Conseil communal de Fribourg
 Date:


Thierry Street
 Syndic
 David Stutz
 Secrétaire de ville

Approuvé par la Direction de l'aménagement, de l'environnement et des constructions
 Date:

Le Conseiller d'Etat Directeur


MATERIALITES

A espaces de circulation véhiculée




asphalte standard

B1 espaces piétons




Gravel Concrete
 80% blanc - 20% noir finissin granulé

C1 perméables / carrossables




gravel stabilisé / STABILIZEN

D arête de bus, traversée piétonne




road Curb

C2 espaces plantés



Mélange terre-gravier-stabilisé
 végétation racinaire

C3 allée d'arbre et prairie



Grass path

